

Памятники армянской архитектуры и топонимики в Беларуси

Погосян /Хахбакян/ Гагик Г.

Общественный институт политических и социальных исследований
Черноморско-Каспийского региона (Ереван, РА)

gagikp@mail.ru

УДК: 930.85 (476)/72; EDN: AZBZZC

Ключевые слова: Беларусь, армяне, диаспора, архитектура, церковь, мемориал, памятник, хачкар, кладбище, надгробие, топонимика, лапидарные надписи

Հայկական ճարտարապետական եւ տեղանվանական հուշարձանները Բելառուսում Պողոսյան /Խաղբակյան/ Գագիկ Հ.

Սևիծովյան-Կասպյան տարածաշրջանի քաղաքական եվ սոցիալական
հետազոտությունների հանրային ինստիտուտ (Երևան, ՀՀ)

gagikp@mail.ru

Ամփոփագիր. Հոդվածում ներկայացված է «Ճարտարապետական եւ տեղանվանական հայկական հուշարձանները աշխարհում» բազմահատորյա ատլաս-դիվանից մի գլուխ, որն նվիրված է Բելառուսին: Հոդվածում համառոտ ներկայացվում է գաղթօջախների ստեղծման եւ զարգացման պատմությունը, տարածման աշխարհագրությունը, եկեղեցու, կրթության և պարբերական մամուլի իրավիճակը: Հոդվածի հիմնական մասն են կազմում նշված երկրի հայկական ճարտարապետական ու տեղանվանական հուշարձանների ցուցակ-աղյուսակը, որի վերջում գետեղված է օգտագործված գրականության ցանկը:

Հանգուցարաներ՝ Բելառուս, հայեր, գաղթօջախ, ճարտարապետություն, եկեղեցի, հորշարձան, խաչքար, գերեզմանոց, տապանաքար, տեղանուններ, արձանագրություններ:

The Monuments of Armenian Architectures and Toponymy in the Belarus

Poghosyan /Khaghbakyan/ Gagik H.

Public Institute of Political and Social Research of Blacksea-Caspian Region (Yerevan, RA)

gagikp@mail.ru

Abstract. The article presents the head of a multi-volume atlas of the catalog «The monuments of Armenian architecture and place names abroad». It presents an overview of the history and development of the community, the geography of its settlement, the state of the church, education and Armenian media. The main part of the article is a table-list of Armenian monuments of architecture and toponymy in the Belarus, after which a list of literature is given.

Keywords: Belarus, Armenians, Migration, Diaspora, Architecture, Church, Memorial, Monument, Khachkhar, Cemetery, Gravestone, Toponyms, Inscription.

Беларусь или **Белоруссия** (белор. Беларусь; англ. Belarus), официальное название **Республика Беларусь** (белор. Рэспубліка Беларусь; англ. Republic of Belarus) – государство в Восточной Европе. Беларусь делится на 6 областей, которые, в свою очередь, делятся на районы (всего 118) и города областного подчинения (всего 10). Столица – город Минск, является самостоятельной административной единицей и имеет деление на 9 внутренних районов. Остальные города тоже имеют деление на внутренние районы.



История. География

О наиболее раннем присутствии армян на землях сегодняшней Белоруссии, практически ничего не известно, хотя очевидно, что территория была знакома, так как полностью

входила в состав Великого Княжества Литовского, с которым армяне были знакомы со времен его возникновения, а именно с XIII в. После Люблинской унии 1569 г., когда было создано федеративное государство – Речь Посполитая, присутствие армян очевидно. Подробнее см. [10, с. 62].

Во второй половине XVIII в. на белорусской земле развернул бурную деятельность прибывший из Константинополя армянин Ованнес Маджаранц.

Краткая хроника деятельности Маджарских на белорусской земле.

В 1757 г. магнат Радзивилл из Несвижа послал в “персиярню” Станиславова (ныне Ивано-Франковск) к армянским мастерам



Рис. 1. Слуцкий пояс. 1776-1780 гг.

Цветной шелк, золотые нити, односторонний, однолицевой, размер 343 x 28 см.

На одном конце в разных углах вытканы метки: «ME FECIT / SŁUCIÆ», «IOANNES / MADZARSKI» (Государственный исторический музей (ГИМ) 20094щ И-8, Москва) [15, с. 71-72, илл. V; 5, илл. 1].

20 мая 1776 г. между несвижскими магнатами Радзивиллами с одной стороны и Ованнесом и его сыном Левом Маджарскими¹ заключен договор, по которому последние получали в свое распоряжение мануфактуру «со всеми в ней находящимися учениками и принадлежащими к этому ремеслу станками...», взамен обязуясь выплачивать в казну Радзивиллов 10 тысяч злотых в год.²

Между 1777 и 1780 гг. отец передает дела мануфактуры сыну.

В 1791 г. Леон Маджарский «за развитие ремесел в государстве», был возведен в

Миссиоровичу и Ованнесу Маджаранцу, двух ткачей на обучение производства контушовых поясов. В конце того же года Ованнес Маджаранц переехал в Несвиж.

24 января 1758 г. гетман великий литовский Михаил V Казимир Радзивилл в Несвижском замке, заключил с прибывшим мастером договор о создании «фабрики перской» для изготовления «пояса с золотом и шелком» с обязательным обучением «работе перской» местных умельцев.

В 1759 г. младший брат несвижских Радзивиллов, хорунжий великий литовский Героним Флориан, построил новые помещения в соседнем городе Слуцк.

В 1761 г. оба предприятия, объединяются в единую мануфактуру в Слуцке, что и породило название - «Слуцкие пояса».



Рис. 2. Слуцкий пояс. 1776-1780 гг.

Цветной шелк и золотые нити, односторонний, однолицевой, размер 304 x 30 см.

На концах в прямоугольник вписано одно фигурное клеймо с цветущим кустом с тканой меткой «IOANNES / MADZARSKI» (ГИМ 20421щ И-46, Москва). [5, илл. 2].

шляхетское достоинство с правом герба «Божий Дар» (польск. Herb Bożydar).

В 1792 г. получил звание ротмистра Новогрудского воеводства и титул королевского камергера.

В 1793 г. (после второго раздела Речи Посполитой) вся мануфактурная метка переходит на кириллицу и уже видим сигнатуру “ЛЕО МА/ЖАРСКИЙ ВЪ ГР’ ДЕ/СЛУЦКЕ”.

С 1795 г. (после третьего раздела) перманентно стали запрещать ношение контушовых поясов, что привело к угасанию производства.

В 1807 г. Леон отказывается от аренды мануфактуры, которая через некоторое время закрылась.

В 1811 г. Леон умер и был похоронен в костеле св. Антония Падуанского бернардинского монастыря Слуцка, рядом с подземными склепами Слуцких князей Радзивиллов.

[3; 6; 8; 9; 11; 12; 15, с. 69-75].

¹ Говоря о договорах, следует отметить, что под обоими договорами составленными на государственном языке Речи Посполитой, т.е. польском, Ованнес подписывался на армянском – Նովիսնիտի Մաժարեանց. Однако, как и следовало ожидать, сперва фамилия мастера, а затем имена его и сына подверглись полонизации и стали Ян и Леон Маджарские.

² С этого момента в сигнатуре изделия на поясах к сугубо городской “Me Fecit / Słuciæ” или “F.S.”, добавилась именная метка “Ioannes Madzarski”.



Рис. 3. Слуцкий пояс. 1760-1776 гг.
Цветной шелк, золотые нити, односторонний, однолицевой, размер 318 x 28,5 см.
На одном конце по двум углам выткана метка:
«ME FECIT / SŁUCIÆ»
(ГИМ 20087щ И-106, Москва) [3, с. 35, илл. вкл. 1]



Рис. 4. Слуцкий пояс. 1780-1807 гг.
Цветной шелк, золотые нити, двусторонний, четырехлицевой, размер 372 x 35 см.
В разных концах по углам вытканы метки:
«ЖАРСКИЙ / ЛЕО, МА», «СЛУЦКЪ / ВЪ ГРАДЪ»
(ГИМ 21924щ И-38, Москва) [3, с. 35, илл. вкл. 4]




Рис. 5. Слуцкий пояс. 1776-1780 гг.
Цветной шелк, золотые и серебряные нити, односторонний, однолицевой, размер 296 x 29 см.
В разных концах по углам вытканы метки:
«IOANNES / MADZARSKI», «ME FECIT / SŁUCIÆ»
(Нацыянальны гістарычны музей Рэспублікі Беларусь КР 5746, Мінск) [3, с. 36, илл. вкл. 8]



Рис. 6. Слуцкий пояс. 1780-1807 гг.
Цветной шелк, золотые и серебряные нити, односторонний, двухлицевой, размер 415,4 x 34,6 см.
В разных концах по углам вытканы метки:
«ЛЕО, МА / ЖАРСКИЙ», «ВЪ ГР'ДЪ / СЛУЦКЪ»
(Нацыянальны гістарычны музей Рэспублікі Беларусь н/д 10503, Мінск) [3, с. 37, илл. вкл. 9]

В XIX в. на территории Белоруссии, входящей к тому времени в состав Российской империи, в разных государственных структурах служили армяне.

Так, Григорий Сергеевич *Лашкарёв*, согласно грузинскому царевичу Иоанну Багратиони – «отпрыск опретского (Опрети – село в Сомхети Г.П.) армянского рода», в 1828 г. был назначен вице-губернатором Могилёвской губернии, а с 1832 по 1833 гг. был губернатором в Гродно. В деревне Сергеевка Бобруйского повета Минской губернии ему принадлежало имение в 222 душ [7].

Или, например, Александр Дмитриевич *Тер-Оганесов*, который с 1900 г. начал службу в Слониме в должности и.о. полицейского надзирателя. Затем назначенный помощником пристава в Гродно, а чуть позднее – Брест-Литовска, где в 1906 г. был убит террористами и похоронен на Тришинском кладбище [7].

В потрясениях приведших к развалу империи и создания Советской Беларуси активно участвовали также и армяне. Согласно календарю «Армяне в Беларуси», издаваемому Фондом развития и поддержки арменоведческих исследований «Анив», одним из первых государственных и политических деятелей Советской Беларуси был Ованес Акопович *Алибегянц*, действуя в подполье еще до революции, а затем занимая ряд ответственных должностей. Еще одно, очень известное по сей день имя, связанное с процессами становления белорусской советской государственности и ее руководства – Александр Федорович *Мясников*. [7].

Кроме того армяне участвовали и в культурно-просветительском становлении страны. Так в начале 1920-х гг. Аветис Айрапетович *Калантар*, уроженец села Верин Агулис Эриванской губернии, разработал проект создания агрономического факультета участвуя в организации университета в Минске [7].

В годы Второй мировой войны большое количество армян в разных чинах и званиях проявило себя на белорусской земле, освобождая ее под командованием дважды Героя Советского Союза Ивана Христофоровича Баграмяна.

После Второй мировой войны количество армян в республике составляло порядка 2 тыс. В 1989 г. – почти 5 тыс. из коих 2800 в Минске.

После развала СССР и начала армянских избиений в Баку, Сумгаите, Кировабаде и др. городах, начавшейся агрессией Азербайджана повлекшей за собой Первую Карабахскую войну (1990-94), количество армян в Белоруссии возросло. К 1999 г. по переписи населения занимающая шестое место среди национальностей, после белорусов, русских, поляков, украинцев и евреев, армян уже было ок. 10 тыс. По неофициальным данным на 2003 г. проживало ок. 30 тыс. [2, с. 113]³. Ныне, опять же по неофициальным данным, из-за Второй Карабахской войны (2020), количество армян достигло ок. 35 тыс.

Организации.

Первая общественная организация в Беларуси – Армянская община, была основана в 1989 г. в Минске. Через два года она была перерегистрирована как Минское армянское городское культурно-просветительское общество «Айастан» (арм. Հայաստան, букв. Армения) как член комитета по делам религий и национальностям Республики Беларусь [2, с. 112]. Согласно списку национально-культурных общественных объединений, зарегистрированных в Республике Беларусь (на 1 января 2022 года), кроме минской зарегистрированы еще две в Могилевской и одна в Гродненской областях [14]. Это – Могилевское областное благотворительное армянское общественное объединение армян «Масис» (арм. Մասիս) (Могилев, 1998); Международная общественная организация армян «Урарту» (арм. Մարտի) (Бобруйск, 1999); Гродненское региональное общественное объединение армян «Мусалер» (арм. Մուսալեր) (Гродно, 2004) [17, с. 117].

Кроме того в Республике Беларусь действуют фольклорный ансамбль «Эребуни» (Минск, 1998) [2, с. 112] и ансамбль детского танца «Аревик» (2007) [17, с. 116].

Церковь.

В 2003 г. зарегистрирована религиозная община “Св. Григорий Просветитель” ААц в Беларуси. 10 сентября 2022 г. освящен закладной

камень армянской церкви в Партизанском районе Минска.

Образование.

Первая воскресная школа Беларуси была открыта 1991 г. в Минске [2, с. 113]. В дальнейшем воскресные школы открылись в Могилеве и Бобруйске. Последняя, в 2012 г. открылась в Гродно [4].

СМИ.

Издавались: армянский журнал «Анив» (арм. Անիվ, букв. Колесо) (Минск, 2005-2012) (на русском языке) [17, с. 116]; ежемесячная газета армян республики Беларусь «Миасин» (арм. Միասին, букв. Вместе) (28 августа 2009 до 2011) (на русском языке), ныне издается в электронном виде – <http://miasin.by/>. Кроме нее армянская община Беларуси содержит еще один электронный ресурс – <http://diaspora.by/> (на русском и армянском языках).



Рис. 7-8. Обложки журнала «Анив» № 6 (15) 2007 и № 6 (45) 2012.




Рис. 9. Газета «Миасин» № 4 2008

Разное

Перечень городов-побратимов Беларуси и Армении:

- Агарак (Сюникской области) – Солигорск;
- Алаверди – Полоцк (с 26.05.2012);
- Ванадзор – Витебск (с 2012);
- Горис – Несвиж;
- Ереван – Минск;
- Сисиан – Слуцк (с 2008);
- Спитак – Орша (с 2009);
- Степанаван – Браслав (5.10.2012).

³ Эти же данные, 20-и летней давности, взятые из энциклопедии армянской диаспоры изданной в 2003 г. [2], без зазрения совести выставляются на официальном электронном ресурсе Офиса главного уполномоченного по делам диаспоры РА при Правительстве РА [13].

Таблица-перечень памятников архитектуры и топонимикив Белоруссии

№/н	Объект	Наименование	Адрес и контакты	Год	Вид
-----	--------	--------------	------------------	-----	-----



Минск⁴



№	Название по-русски	Название по-белорусски
1.	Центральный район	Цэнтральны раён
2.	Советский район	Савецкі раён
3.	Первомайский район	Першамайскі раён
4.	Партизанский район	Партызанскі раён
5.	Заводской район	Заводскі раён
6.	Ленинский район	Ленінскі раён
7.	Октябрьский район	Кастрычніцкі раён
8.	Московский район	Маскоўскі раён
9.	Фрунзенский район	Фрунзенскі раён

1.	хачкар	в память жертв спитакского землетрясения 1988 г. и геноцида 1915 г. [1, с. 46]	Находится на Военном кладбище во дворе церкви Александра Невского, вул. Козлова 11, Савецкі раён, Мінск ⁵	7.12.1991	
2.	лапидарная надпись	билингва на армянском ⁶ и на белорусском ⁷ языках	Находится на лицевой стороне постамента хачкара, Там же		
3.	улица	Гая ⁸	вул. Гая, Цэнтральны раён, Мінск		Протяженность: 2050 м
4.	надгробия	армяне деятели науки и искусства, а также военно-политические и государственные деятели [7]	Находятся на кладбище Восточное (Московское), Усходнія могілкі, пр. Незалежнасці 1616, Першамайскі раён, Мінск	XX-XXI вв.	
5.	церковь	армянская	вул. Філімонава, Партызанскі раён, Мінск http://armenianchurch.by/	Осн. 10.09.2022	 проект
6.	улица	Айвазовского	вул. Айвазоўскага, Заводскі раён, Мінск		Протяженность: 1100 м

⁴ **Минск** (белор. Мінск, англ. Minsk) – столица Белоруссии, административный центр Минской области (не входя в её состав) и Минского района (не входя в его состав), город-герой. В настоящее время территория Минска делится на 9 административных районов.

⁵ **Минск** (белор. Мінск, англ. Minsk) – столица Белоруссии, административный центр Минской области (не входя в её состав) и Минского района (не входя в его состав), город-герой. В настоящее время территория Минска делится на 9 административных районов. Город-побратим – Ереван.

⁶ ԽԱՉՁ ԲԱՐԻ / Ի ՀԻՇՃԱՏԱԿ ՀԱՅՁԱՍՏԱՆԻ ԵՐԿՐԱԾՆԱՐԺԻՑ / ՉՈՂՎԱԾՆԵՐԻՆ ՄԻՆՍԿԻ ՀԱՅՎԱԿԱՆ ՀԱՄԱՅՆՔԻՑ


⁷ АХВЯРАМ ЗЕМЛЕТРСЕННЯ У АРМЕНИИ / АД МІНСКАГА АРМЯНСКАГА ТАВАРЫСТВА

⁸ **Бжишкянц Гайк Дмитриевич** (псевдоним Гай) (6.02.1887, Тебриз, Иран - 12.12.1937, Москва). Выдающийся советский полководец, прославился в годы гражданской войны – легендарный «Железный комдив». Арестован во время празднования 15-й годовщины освобождения Минска от польских войск (3.07.1935) по обвинению создания антисоветской «Группы Гая» и покушении на Сталина. Расстрелян на подмосковном полигоне «Коммунарка».

7.	<i>переулок</i>	Айвазовского	зав. Айвазоўскага, Заводскі раён, Мінск		Протяженность: 150 м
8.	мемориальная доска	Дерево посажено маршалом Советского Союза Баграмяном И. Х.	Установлена у дерева на Аллее Дружбы, которая находится вдоль улицы Янки Купалы, недалеко от Троицкого предместья и парка Марата Казея, Мінск		
9.	<i>завод</i>	Минский вагоноремонтный завод им А. Ф. Мясникова	Мінскі вагонарамонтны завод імя А.Ф. Мяснікова, ул. Чыгуначная, 5 Кастрычніцкі раён, 220014 Мінск	С 1932	
10.	памятник	А. Ф. Мясникову	Установлен на территории завода, слева от здания управления, Там же		
11.	<i>улица</i>	Авакяна Г. А. ⁹	вул. Авакяна, Кастрычніцкі раён, Мінск	С 1976	 до 1976 – Либавская ул. Протяженность: 550 м
12.	мемориальная доска	Г. А. Авакяну ¹⁰ [7]	Установлена на здании вул. Авакяна, 38 Кастрычніцкі раён, Мінск	1977 Украдена Восст. 16.03.2018	
13.	памятная аллея	Газароса Авакяна	Памятная березовая аллея на территории средней школы № 90, Кастрычніцкі раён, Мінск	25.04.2020	
14.	<i>улица</i>	Мясникова	вул. Мяснікова, Маскоўскі раён, Мінск	1932	До 1880 – ул. Ново-захарьевская, затем ул. Московская, с 1893 – ул. Ново-Московская. Протяженность: 750 м
15.	мемориальная доска	Мясникова Александра Федоровича [1, с. 47]	Установлена на доме № 41 по вул. Мяснікова, Маскоўскі раён, Мінск	1959	
16.	<i>площадь</i>	Мясникова	Находится между улл. Мяснікова и Савецкая, пл. Мяснікова, Маскоўскі раён, Мінск	1936	Ранее на этом месте была церковь во имя Казанской иконы Божьей Матери

⁹ **Авакян Газарос Аветисович** (15.03.1918, с. Арцангист, Арцах - 21.01.1945, на подступах к г. Мышинец, Польша) – ст. лейтенант, участник Великой Отечественной войны, Герой Советского Союза (посмертно 24.03.1945).

¹⁰ Эта улица названа именем / Героя Советского Союза **АВАКЯНА / ГАЗАРОСА АВETISOVIЧA**, сына / армянского народа, совершившего / героический подвиг во время / ликвидации вражеской группировки / под Минском в июле 1944 г.

17.	закладной камень	С надписью на русском языке ¹¹	Находится на пл. Мяснікова, Маскоўскі раён, Мінск	1957	
18.	автобусная остановка	Мясникова	Находится на ул. Мяснікова рядом с площадью Мясникова, Маскоўскі раён, Мінск		
19.	улица	Алибегова И.Я. ¹²	вул. Алібегавы, Маскоўскі раён, Мінск		Протяженность: 2000 м



Мінская вобласць¹³

20.	надгробие	Левона Маджарянца [11]	Находилось в костёле св. Антония Падуанского бернардинского монастыря, Слуцк ¹⁴	1811	Не сохранилось
21.	надгробия	выдающиеся армяне деятели науки и искусства, а также военно-политические и государственные деятели [7]	Находятся на кладбище Северное, Паўночныя могілкі, 223043 Якубовічы ¹⁵	XX-XXI вв.	
22.	улица	Айвазовского	вул. Айвазоўскага, Крупкі ¹⁶		Протяженность: 1200 м
23.	улица	Мясникова	вул. Мяснікова, Чэрвень ¹⁷		Протяженность: 550 м

¹¹ Здесь будет / установлен памятник / видному деятелю / Коммунистической партии / и Советского государства / А. Ф. МЯСНИКОВУ

¹² **Алибегов Иван Яковлевич** (Алибегянц Ованес Акопович) (21.11.1887, Кутаиси - 1941, под Вязьмой). Один из первых государственных и политических деятелей Советской Беларуси.

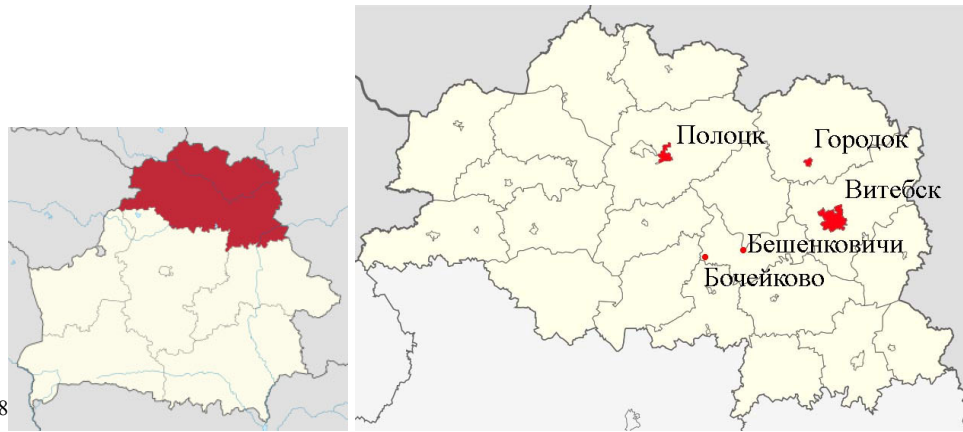
¹³ **Минская область** (белор. Мінская вобласць) – область в центральной Белоруссии. Административный центр – город Минск (не входит в состав области). Область подразделяется на 22 района и включает один город областного подчинения – Жодино.

¹⁴ **Слуцк** (белор. Слуцк) – город, административный центр одноименного района в Минской области.

¹⁵ **Якубовичи** (белор. Якубовічы) – деревня в **Папярнянском сельсовете** (белор. Папярнянскі сельсавет) Минского района Минской области.

¹⁶ **Крупки** (белор. Крупкі) – город, административный центр одноименного района в Минской области.

¹⁷ **Чэрвень** (белор. Чэрвень) – город, административный центр одноименного района в Минской области.



Віцебская вобласць¹⁸

24.	улица	Мясникова	вул. Мяснікова, Чыгуначны раён, Віцебск ¹⁹	1959	Протяженность: 600 м
25.	улица	Баграмяна	вул. Баграмяна, Першамайскі раён, Віцебск		Протяженность: 900 м
26.	мемориальная доска ²⁰	маршала И.Х. Баграмяна	Установлена на доме №103/1 по Московскому проспекту на углу с улицей Баграмяна, Першамайскі раён, 210038 Віцебск	3.07.2016	
27.	школа	им. маршала И.Х. Баграмяна	Сярэдняя школа № 46 им. И.Х. Баграмяна, вул. Богатырэва 5, Першамайскі раён, 210036 Віцебск	29.06.2019	
28.	мемориальная композиция	«Маршал Баграмян и Беларусь» ²¹	Установлена на фасаде средней школы № 46 им. И.Х. Баграмяна Там же	02.06.2022	
29.	музей	им. Ивана Христофоровича Баграмяна	Находится в средней школы № 46 им. И.Х. Баграмяна, Там же	30.12.2020	

¹⁸ **Витебская область** (белор. Віцебская вобласць) – область на севере Белоруссии. Административный центр – город Витебск. Область включает 2 города областного подчинения и 21 район.

¹⁹ **Витебск** (белор. Віцебск) – город, административный центр Витебского района и Витебской области. Город-побратим – Ванадзор (с 2012).

²⁰ Авторы доски – скульпторы Азат и Тигран Торосяны. Изготовили доску на средства четырех спонсоров. Их имена указаны на табличке. Это директор торговой сети "Веста" Р. Вениаминов, председатель совета директоров ПО "Энергокомплект" С. Подгайский, директор ОДО "Солярис" В. Иванян и предприниматель М. Лин.

²¹ Композиция скульптора Рипсима Геворкяна и архитектора Армена Сардарова представляет собой две круглые плиты. На одном барельефе расположены силуэты бойцов и военная техника, а также содержит сведения о важнейших операциях по освобождению Беларуси, проведенных под командованием Баграмяна. На втором монументе высечены символы Армении – гранаты и гора Арарат охраняемая орлами, а между ними слова маршала: «*Опыт истории свидетельствует, что путь к победе тернист, и с честью преодолевают его лишь те, кого окрыляют чувство патриотизма и благородство цели.*»

30.	памятник	Маршалу И. Баграмяну 16-строчная надпись на русском языке	Установлен в микрорайоне «Мариненко» недалеко от знаменитого танка на кольце, Полацк ²²	2.07.2015	
31.	улица	Баграмяна	вул. Баграмяна, Полацк		Протяженность: 550 м
32.	улица	Шаумяна	Шаўмяна вуліца, Полацк		Протяженность: 500 м
33.	переулок	Шаумяна 1-ый	Шаумяна 1-ы завулак, Полацк		Протяженность: 350 м
34.	переулок	Шаумяна 2-ой	Шаумяна 2-і завулак, Полацк		Протяженность: 280 м
35.	улица	Баграмяна	вул. Баграмяна, Гарадок ²³		Протяженность: 2000 м
36.	памятник	Маршалу И. Х. Баграмяну	Установлен в сквере в начале улицы Баграмяна на перекрестке с ул. Пролетарской, Гарадок		
37.	мемориальная надпись	На русском языке ²⁴	Находится в картуше на лицевой стороне постамента бюста маршала И. Х. Баграмяна Там же	19.05.2018	
38.	улица	Э.А. Кособьяна ²⁵	вул. Касаб'яна, Гарадок		Протяженность: 500 м
39.	улица	Э.А. Кособьяна	2-ая Касаб'яна вул, Гарадок		Протяженность: 120 м
40.	фотография	Вараздат Сумбатович Аветисян ²⁶	Установлена (в числе прочих) на памятнике воинской славы (первая слева в верхнем ряду) на Аллее героев, вул. Камуністычная, 211361 Бешанковічы ²⁷	6.08.2022	
41.	надгробие	Вараздат Сумбатович Аветисян [7]	Находится на деревенском кладбище, Бачэйкава ²⁸	23.07.1990	

²² **Полацк** (белор. Полацк) – город, административный центр Полоцкого района в Витебской области. Город-побратим – Алаверди (26.05.2012).

²³ **Городок** (белор. Гарадок) – город, административный центр Городокского района в Витебской области.

²⁴ **МАРШАЛ / СОВЕТСКОГО СОЮЗА / БАГРАМЯН / ИВАН ХРИСТОФОРОВИЧ / 1897-1982**

²⁵ **Кособьян Эммануил Арсентьевич** (1918, Ереван - 7.07.1944, Городок). Ст. лейтенант стрелкового полка, погиб при освобождении г. Городок Витебской области. Кавалер орденов Красной Звезды и Отечественной войны II ст

²⁶ **Аветисян Вараздат Сумбатович** (09.05.1919, с. Норашен, Армения – 23.06.1990, дер. Бочейково, Беларусь) – советский военный служащий, участник Великой Отечественной войны, полный кавалер ордена Славы. Подпись на фотографии помещенной на мемориале не верна, вместо фамилии написано имя – **Вараздат С.А. / Герой Советского Союза.**

²⁷ **Бешанковичи** (белор. Бешанковічы) – городской посёлок, административный центр одноименного района в Витебской области.

²⁸ **Бочейково** (белор. Бачэйкава) – агрогородок в Бешанковичском районе Витебской области.



Магілёўская вобласць²⁹

42.	хачкар	В память 11 армян, павшим в годы Великой Отечественной войны на территории Могилевской области	Установлен на набережной р. Днепр, напротив Парка Атракционов через пр. Пушкінскі, Кастрычніцкі раён, Магілёў ³⁰	15.05.2014 Откр. 28.06.2014	
43.	мемориальная доска	С надписью на русском языке ³¹	Установлена перед постаментом хачкара, Там же		
44.	улица	Мясникова	вул. Мяснікова, Кастрычніцкі раён, Магілёў		Протяженность: 820 м
45.	улица	Мясникова	вул. Мяснікова, Ленінскі раён, Бабруйск ³²		Протяженность: 650 м
46.	переулок	Мясникова	пер. Мяснікова, Ленінскі раён, Бабруйск		Протяженность: 170 м
47.	мемориальная доска	В память о первом директоре Д. Л. Акопове ³³	Установлена на предприятии «ТехноНИКОЛЬ», Асіповічы ³⁴	2013	

²⁹ **Могилёвская область** (белор. Магілёўская вобласць) – область на востоке Белоруссии, Административный центр – город Могилёв. Область состоит из 21 района.

³⁰ **Могилёв** (белор. Магілёў) – город, административный центр Могилёвской области и Могилёвского района.

³¹ “Хачкар” / Памятный знак посвященный армянским войнам принимавшим участие в / боях на территории Могилева и Могилевской обл. в годы ВОВ / 1941-1944. / Саркисян Сурен Арташесович – ефрейтор Герой Советского Союза / Гаспарян Исаак Гаспарович – генерал-майор / Гасан Егор Давыдович – командир 444-го СП / Тер-Гаспарян Геворг – командир дивизии / Туманян Николай Герасимович – полковник / Агаджанян Ваган Ваграмович – командир партизанского отряда / Григорян Агаси Карапетович – комиссар 122-го п/о / Подолян Федор Прокофьевич – командир 11-й Быховской парт. бригады / Франгулян Дереник Шамирович – помощник командира взвода / Хачатрян Оганес Александрович – комиссар 61-го и 620-го парт. отрядов / Закарян Генрих Александрович – мл. лейтенант / *Вечная память ВСЕМ павшим Героям Великой Отечественной Войны*


³² **Бобруйск** (белор. Бабруйск) – город областного подчинения, административный центр Бобруйского района Могилёвской области.

³³ **Акопов Дерожанта Леонович** (15.04.1940, Ташауз, Туркмения – июле 1993, Жлобин). создатель Белорусского металлургического завода в Жлобине

³⁴ **Осиповичи** (белор. Асіповічы) – город, административный центр одноименного района в Могилёвской области.




Гомельская вобласць³⁵

48.	<i>переулок</i>	Мясникова	пер. Мяснікова, Калинкавічы ³⁶		Протяженность: 200 м
49.	<i>улица</i>	Акопова	вул. Акапова, Жлобін ³⁷		Протяженность: 1200 м
50.	мемориальная доска	Д. Л. Акопову	Установлена на доме, где жил Д.Л. Акопов, вул. Акапова, д. 2, микрорайон 16, Жлобін	2004	
51.	памятник	Д. Л. Акопову	Установлен возле заводууправления, Жлобін		



Брэсткая вобласць³⁸

52.	мемориальные плиты	В память семерым армянам павшим во второй мировой войне на русском языке ³⁹ [1, с. 48-51]	В числе прочих установлены в мемориальном комплексе "Брестская крепость", Брэст ⁴⁰		
-----	--------------------	---	--	--	---

³⁵ **Гомельская область** (белор. Гомельская вобласць) – область на юго-востоке Белоруссии. Административный центр – город Гомель. Область включает 21 район.

³⁶ **Калинковичи** (белор. Калинкавічы) – город, административный центр Калинковичского района в Гомельской области.

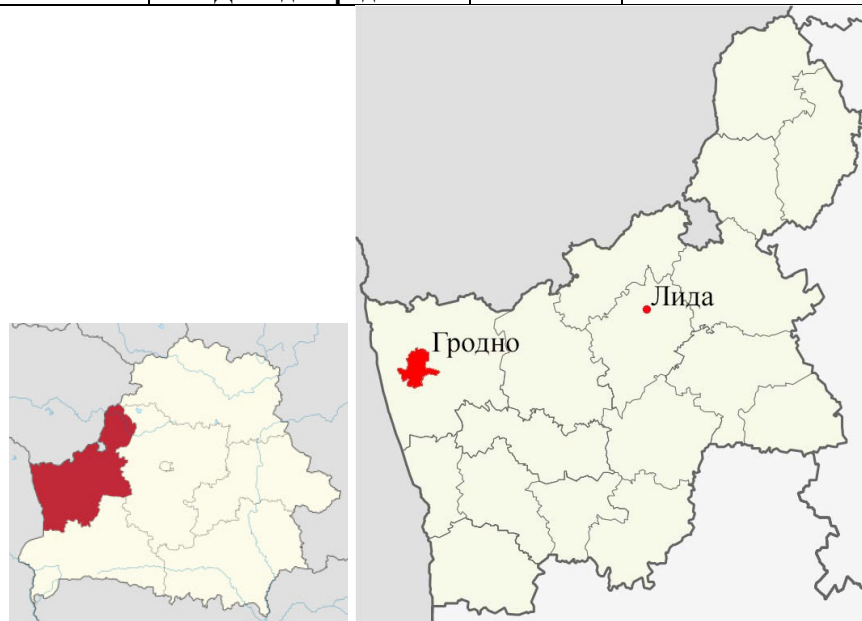
³⁷ **Жлобин** (белор. Жлобін) – город, административный центр одноименного района в Гомельской области

³⁸ **Брестская область** (белор. Брэсткая вобласць) – область на юго-западе Белоруссии. Административный центр – город Брест. Область состоит из 16 районов и включает 3 города областного подчинения (Брест, Барановичи, Пинск).

³⁹ Сержант Бабаларян Ашот Семенович; рядовой Авакян Гедеон Арсенович; старший сержант Багдасарян Тавади Аршакович; лейтенант Галустьянц Мкрыч Амбарцумович; старший сержант Навасардян Ашот Айрапетович; рядовой Агагулян Аршавир Арзуменович; сержант Аракелян Сергей Павлович.

⁴⁰ **Брест** (белор. Брэст, др.-рус. Берестье, польск. Brześć) – город, административный центр одноименных области и района.

53.	надгробие	Александр Дмитриевич Тер-Оганесов [7]	Находилось на кладбище «Тришин», могилки «Трышын», вул. Маскоўская 176 Брэст	10.05.1906	Не сохранилось
54.	улица	Мясникова	вул. Мяснікова, 225417 Баранавічы ⁴¹		Протяженность: 450 м
55.	переулок	Мясникова	зав. Мяснікова, 225417 Баранавічы		Протяженность: 330 м
56.	улица	Мясникова	вул. Мяснікова, Давыд-Гарадок ⁴²		Протяженность: 550 м
57.	переулок	Мясникова	пер. Мяснікова, Давыд-Гарадок		Протяженность: 150 м



Гродзенская вобласць⁴³

58.	улица	Гая	вул. Гая, Кастрычніцкі раён, Гродна ⁴⁴		Протяженность: 650 м
59.	улица	Айвазовского	вул. Айвазоўскага, Ліда ⁴⁵		Протяженность: 950 м
60.	улица	Мясникова	вул. Мяснікова, Ліда		Протяженность: 550 м

Условные сокращения:

вул. (вуліца) – улица

зав. (завулак) – переулок

пл. (плошча) – площадь

пр. (пэрспэктыва) - проспект

⁴¹ **Барановичи** (белор. Баранавічы) – город областного подчинения, административный центр Барановичского района Брестской области.

⁴² **Давид-Городок** (белор. Давыд-Гарадок) – город в Столинском районе Брестской области

⁴³ **Гродненская область** (белор. Гродзенская вобласць) – область на северо-западе Белоруссии. Административный центр и крупнейший город Гродно.

⁴⁴ **Гродно** (белор. Гродна) – город, административный центр одноименных района и области.

⁴⁵ **Лиды** (белор. Ліда, лит. Lyda, польск. Lida) — город, административный центр Лидского района в Гродненской области.

Перечень использованной литературы

1. Աշխարհի հայկական հուշարձանները. Մաս 4: – Եր.: Անտարես, 2013: – 128 էջ:
2. Հայ Սփյուռք հանրագիտարան: *Քերտուկ*, էջեր 112-113: – Եր.: Հայկ. հանրագիտ. հրատ. 2003: – 732 էջ:
3. «Слуцкие пояса» // Альбом-каталог выставки 29 сентября 2005 г. – 31 января 2006 г. / Сост. Ирина Звырака. – Минск. 2008. – 72 с. + илл.
4. **Аникевич Ирина** Армянская грамота. Стр. 9 // газета «Гродзенская праўда», № 61, 30 мая 2012.
5. **Гордеева О., Кузьменко О.** Слуцкие пояса с метками Иоанна и Леона Мажарских в собрании Государственного исторического музея. // 08.11.2020 - <https://blog.mediashm.ru/?p=6302>
6. **Грицкевич А. П.** Армянская мануфактура в Белоруссии в конце XVIII в. Стр. 44-53. // «Լրարկը Հայաստանի Փրոմոթիոնները», № 4, 1967.
7. Материалы Фонда развития и поддержки арменоведческих исследований «АНИВ» на электронном ресурсе «Миасин» – интернет-газеты армян Республики Беларусь // <https://miasin.by/category/aniv/>
8. **Погосян /Хахбакян/ Г. Г.** Армянские мануфактуры контушовых поясов в Речи Посполитой. // Газета армян России «Еркрамас». – Краснодар, 27.07.2017.
9. **Погосян /Хахбакян/ Г. Г.** Контушовый пояс. Стр. 3. // «Мост» ежемесячное научно-популярное приложение к газете «Голос Армении». № 6 (54). – Ер. 27.07.2017.
10. **Погосян /Хахбакян/ Г. Г.** Памятники армянской архитектуры и топонимики в странах Прибалтики. *Эстония, Латвия, Литва*. Стр. 50-66. // Научно-аналитический журнал «Регион и Мир». Том XIII, № 1. – Ер. 2022. – EDN: [PTZCKG](https://doi.org/10.26907/2541-7713.2022.13.1.50-66).
11. **Скворцова И. Н.** Армянская душа белорусских поясов // Армянский журнал «Анив» №2 (2) 23.06.2006.
12. **Скворцова И.** К вопросу о датировке слуцких поясов. Стр. 191-199. // Художественная культура армянских общин на землях Речи Посполитой: Материалы Международной научной конференции (Минск, 9-11 октября 2012) / Сост. и отв. Ред. И.Н. Скворцова. – Минск, 2013.
13. Официальный электронный ресурс Офиса главного уполномоченного по делам диаспоры РА при Правительстве РА – <http://diaspora.gov.am/ru/pages/16/belarus#>
14. Официальный электронный ресурс Офиса Уполномоченного по делам религий и национальностей Республики Беларусь // Список национально-культурных общественных объединений, зарегистрированных в Республике Беларусь (на 1 января 2022 года) https://belarus21.by/Articles/nac_cult_ob
15. **Якунина Л. И.** Слуцкие пояса. – Минск: Издательство академии наук БССР, 1960. – 240 с.: ил.
16. **Ціхаміраў Андрэй У.** Армяне горада Гродна і Гродзеншчыны з канца XIX да пачатку XXI стст. у святле статыстыкі. // ДУК “Гродзенская абласная навуковая бібліятэка ім. Я. Ф. Карскага”
17. **Tichomirow Andrzej** Armenians in Belarus Today and in the Past. Pp. 107-120. // «Armenians in Post-Socialist Europe». Edited by Konrad Siekierski and Stefan Troebst. – Köln, Weimar, Wien. 2016.

Сдана/Հանձնվել է՝ 01.09.2022

Рецензирована/Գրախոսվել է՝ 15.09.2022

Принята/Ընդունվել է՝ 22.09.2022